

Chapitre 1	<b>Les Etats-unis, un territoire dans la mondialisation</b>	
Problématique	QUELLES SONT LES CONSÉQUENCES DE LA MONDIALISATION SUR L'ORGANISATION DU TERRITOIRE AMÉRICAIN ?	
A.	<b>Un territoire connecté à la mondialisation</b>	
B.	<b>Le poids des métropoles</b>	
C.	<b>Les inégalités sociales et spatiales</b>	
Compétences travaillées	<i>Se repérer dans l'espace, comprendre et analyser un document, réaliser un croquis</i>	
Vocabulaire	Connaissances	Évaluations prévues
Mondialisation ; Puissance globale ; métropolisation ; littoralisation ; interface Flux, agrobusiness, façade littorale, Sun Belt, métropole, Mégapole ; ville globale, hub ; brain drain	<ul style="list-style-type: none"> <li>- Montrer par quels moyens les Etats-Unis s'inscrivent dans l'espace mondial (éléments de la puissance mondiale lui permettant de diffuser son mode de vie : hard power et soft power se conjuguent)</li> <li>- Montrer les effets de cette insertion mondiale sur son territoire : espaces en mutation, flux, interfaces...</li> <li>- Montrer que la domination mondiale des Etats-Unis a des limites : le monde est de plus en plus multipolaire ; contestation du modèle américain, ...</li> </ul>	Évaluation de connaissances Date _____ Note _____

## Le territoire des Etats Unis

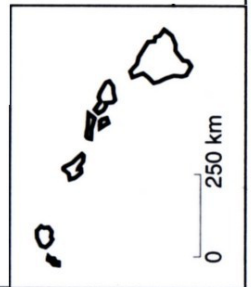
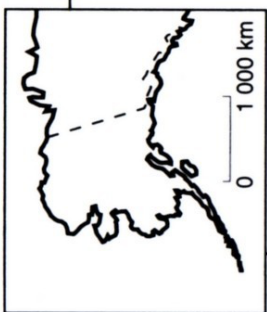
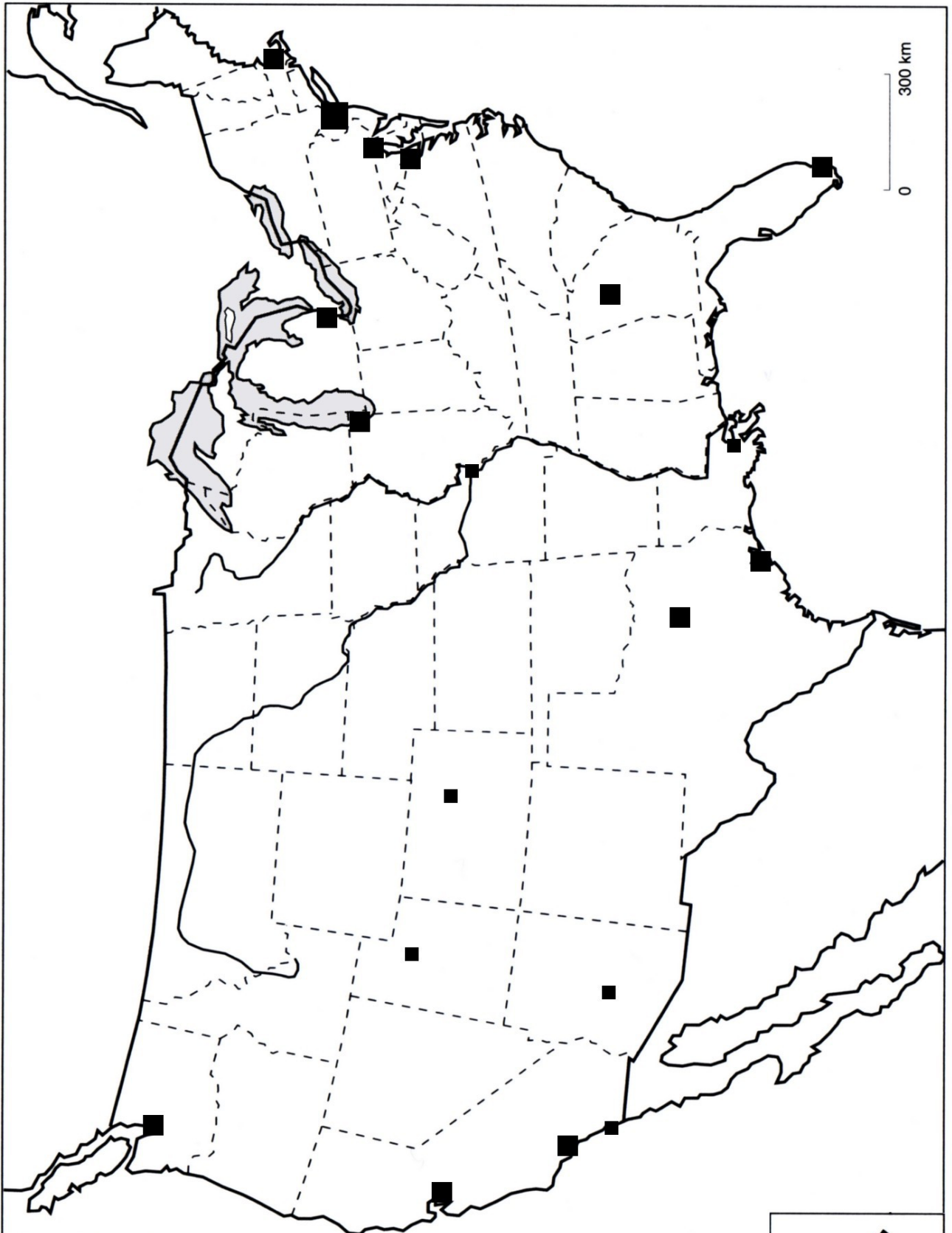


**Réflexion personnelle** --> Wooclap collectif

<https://app.wooclap.com/events/ITBATG/questions/69b853f42b067be785e95a38>

## Activité 1 - la géographie des Etats-Unis

Compléter le croquis



## Introduction méthodique (analyse)

Les États-Unis sont la première puissance mondiale et occupent une place centrale dans la mondialisation. La mondialisation correspond à l'intensification des échanges de marchandises, de capitaux et d'informations à l'échelle de la planète. Grâce à leur puissant soft power, les États-Unis sont un acteur majeur de ces dynamiques. Cependant, cette intégration dans la mondialisation transforme profondément l'organisation de leur territoire. Nous allons donc nous demander quelles sont les conséquences de la mondialisation sur l'organisation du territoire américain ?

## Activité 2 - étude de cartes

**Cartes P.298, 299 - répondre aux questions suivantes, sur le cahier**

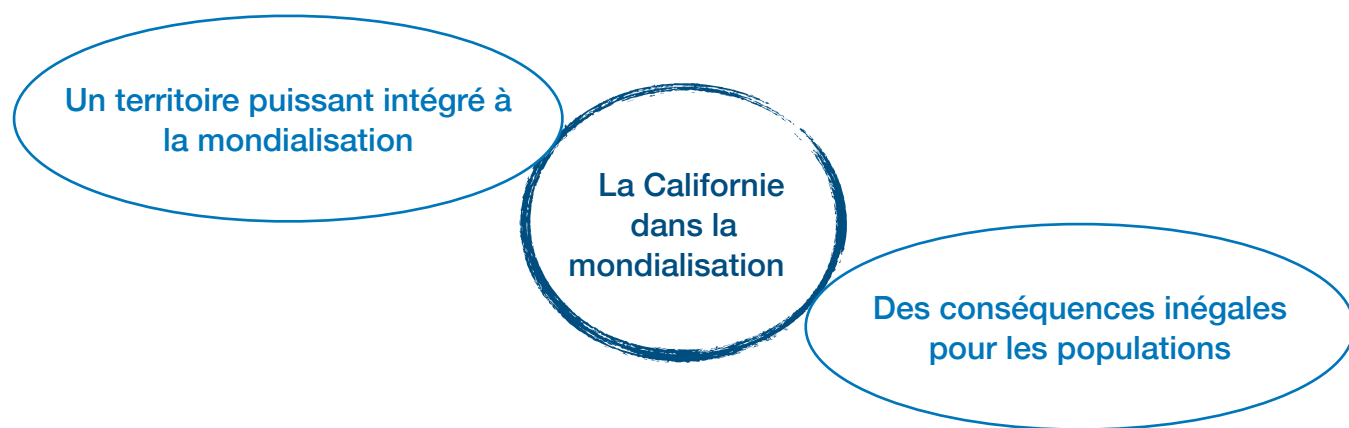
1. Nommer la mégalopole américaine.
2. Quels sont les flux visibles sur la carte 1 ?
3. Décrivez les trois types de territoires des Etats Unis.
4. Nommer l'organisation régionale dont les Etats Unis font partie.
5. Quels sont les éléments de la carte 3 qui montrent une intégration à la mondialisation ?

## A. Un territoire connecté à la mondialisation

Les États-Unis sont fortement connectés à la mondialisation grâce à des territoires et des infrastructures puissants. **La Mégalopolis**, qui s'étend de Boston à Washington D.C., concentre une grande partie de la population, des richesses et des centres de décision, ce qui en fait un cœur majeur des échanges mondiaux. Les grandes places financières comme Wall Street à New York jouent un rôle essentiel dans la finance internationale. Les **façades maritimes**, notamment sur l'océan Atlantique et l'océan Pacifique, permettent des échanges commerciaux massifs avec le reste du monde. De grands ports comme Port de Los Angeles ou Port de New York et New Jersey sont parmi les plus actifs de la planète. Enfin, les réseaux de transport (aéroports, routes, hubs logistiques) renforcent encore cette ouverture, faisant des États-Unis un acteur majeur et très connecté de la mondialisation.

**Activité 3 - réalisez la carte mentale de l'itinéraire 2 P.293, sur le cahier.**

FTN, GAFAM, Universités, Technopôle, ports, aéroports,  
autoroute, vignobles, exportations, centre bancaire et  
financier, Hollywood  
2ème ville du pays - flux migratoires majeurs du Mexique



Forte immigration, quartiers hispaniques, inégalités spatiales (quartiers riches/quartiers immigrants), taux de pauvreté variable selon les régions de l'Etat, stress hydrique

La Californie illustre également la forte intégration des États-Unis dans la mondialisation grâce à sa puissance économique et technologique. Cet État accueille de nombreuses **firmes transnationales** (FTN), notamment dans la Silicon Valley, une **technopôle** mondialement connue spécialisée dans les hautes technologies et l'innovation. C'est là que se trouvent les sièges de grandes entreprises du numérique comme Apple, Google, Meta ou encore Netflix, qui font partie des **GAFAM**. Ces entreprises dominent les échanges numériques à l'échelle mondiale et participent au rayonnement économique et culturel des États-Unis. La Californie est donc un espace clé de la mondialisation, à la fois centre de production, d'innovation et de diffusion à l'échelle planétaire.

Par ailleurs, les États-Unis sont au cœur de grands flux mondiaux. Ils attirent d'importants flux migratoires venus notamment d'Amérique latine, d'Asie ou d'Europe, ce qui renforce leur **dynamisme démographique** et économique. En même temps, ils sont un acteur majeur des échanges de marchandises : des flux massifs transitent par leurs ports, leurs aéroports et leurs réseaux de transport, reliant le pays aux autres grandes régions du monde. Les États-Unis exportent des **produits agricoles**, industriels et technologiques, et importent de nombreux biens de consommation. L'ensemble de ces flux humains et matériels montre que les États-Unis occupent une place centrale dans la mondialisation.

## Vocabulaire :

**Mondialisation** - La mondialisation est le fait que les échanges (marchandises, personnes, informations) se développent à l'échelle du monde.

**Puissance globale** - Une puissance globale est un pays qui influence le monde dans plusieurs domaines : économique, politique, militaire et culturel.

**Métropolisation** - La métropolisation est la concentration des populations et des activités dans les grandes villes.

**Littoralisation** - La littoralisation est la concentration des activités et des populations sur les littoraux (bords de mer).

**Interface** - Une interface est une zone de contact entre deux espaces qui permet les échanges (ex : port entre terre et mer).

**Flux** - Les flux sont les déplacements de marchandises, de personnes ou d'informations.

**Agrobusiness** - L'agrobusiness désigne une agriculture industrielle, tournée vers la production en grande quantité pour le marché.

**Façade littorale** - Une façade littorale est un espace côtier où se concentrent les échanges avec le reste du monde (ports, industries).

**Sun Belt** - La Sun Belt est une région du sud des États-Unis en forte croissance économique et démographique.

**Métropole** - Une métropole est une grande ville qui concentre population, richesses et activités importantes.

**Mégapole** - Une mégapole est une très grande ville qui regroupe plusieurs millions d'habitants.

**Ville globale** - Une ville globale est une grande ville qui joue un rôle important à l'échelle mondiale (ex : finance, décisions).

**Hub** - Un hub est un grand nœud de transport où se concentrent les échanges (aéroport, port).

**Brain drain** - Le brain drain (fuite des cerveaux) désigne le départ de personnes très qualifiées vers des pays plus attractifs.

## Activité 4 - New York P.297

Rédigez un petit texte à partir de la carte afin de montrer que New York est une ville globale bien intégrée à la mondialisation

## B. Le poids des métropoles

La mondialisation renforce le rôle des grandes villes, appelées **métropoles**. Ces villes concentrent la population, les activités économiques, les richesses et les lieux de décision. Elles sont au cœur de l'organisation du territoire américain. Certaines métropoles sont même des **villes globales**, c'est-à-dire qu'elles exercent une influence à l'échelle mondiale. C'est notamment le cas de **New York**.

New York est une des principales villes globales du monde. Elle concentre des **fonctions de commandement** importantes, notamment dans le domaine financier avec **Wall Street**, qui est l'un des centres économiques majeurs de la planète. La ville accueille également le **siège de grandes entreprises** et d'organisations internationales comme l'**ONU**. New York est aussi un **grand hub**, c'est-à-dire un carrefour majeur des échanges. Elle est reliée à toutes les grandes villes du monde par des **flux de capitaux, de personnes et d'informations**. Elle attire des populations qualifiées venues du monde entier, ce qui correspond au phénomène de **brain drain**.

Ainsi, les métropoles, et en particulier New York, **jouent un rôle central dans la mondialisation** et dans **l'organisation du territoire américain**.

## C. Les inégalités sociales et spatiales

**Activité 5 - Vidéo sur les inégalités aux Etats-Unis** - <https://www.arte.tv/fr/videos/114573-014-A/le-dessous-des-cartes/>

Malgré leur richesse et leur puissance, les États-Unis sont marqués par de **fortes inégalités sociales et spatiales**. La mondialisation ne profite pas de la même manière à tous les territoires ni à toutes les populations.

À l'échelle du pays, certains espaces sont très **dynamiques et attractifs**. C'est le cas des littoraux, des grandes métropoles et de la **Sun Belt**, une région du sud du pays en forte croissance. Ces territoires bénéficient des investissements, de la création d'emplois et de leur connexion aux échanges mondiaux. À l'inverse, **d'autres régions sont en difficulté**, notamment les **anciens espaces industriels** en déclin ou certaines zones rurales. Ces territoires sont moins bien intégrés à la mondialisation et connaissent plus de chômage et de pauvreté. Les inégalités sont également **visibles à l'intérieur des villes**. On observe une forte opposition entre les **quartiers riches**, souvent bien équipés et attractifs, et les **quartiers pauvres**, parfois marqués par la ségrégation sociale et ethnique.

Ainsi, la mondialisation accentue les **contrastes entre les territoires et les populations**, en enrichissant certains espaces tout en marginalisant d'autres.